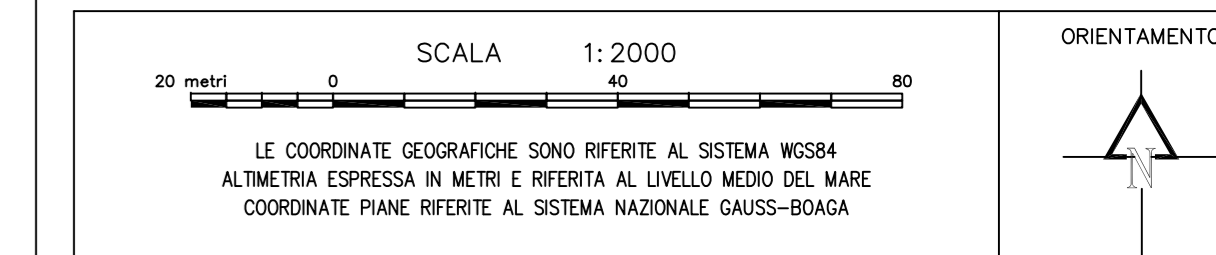
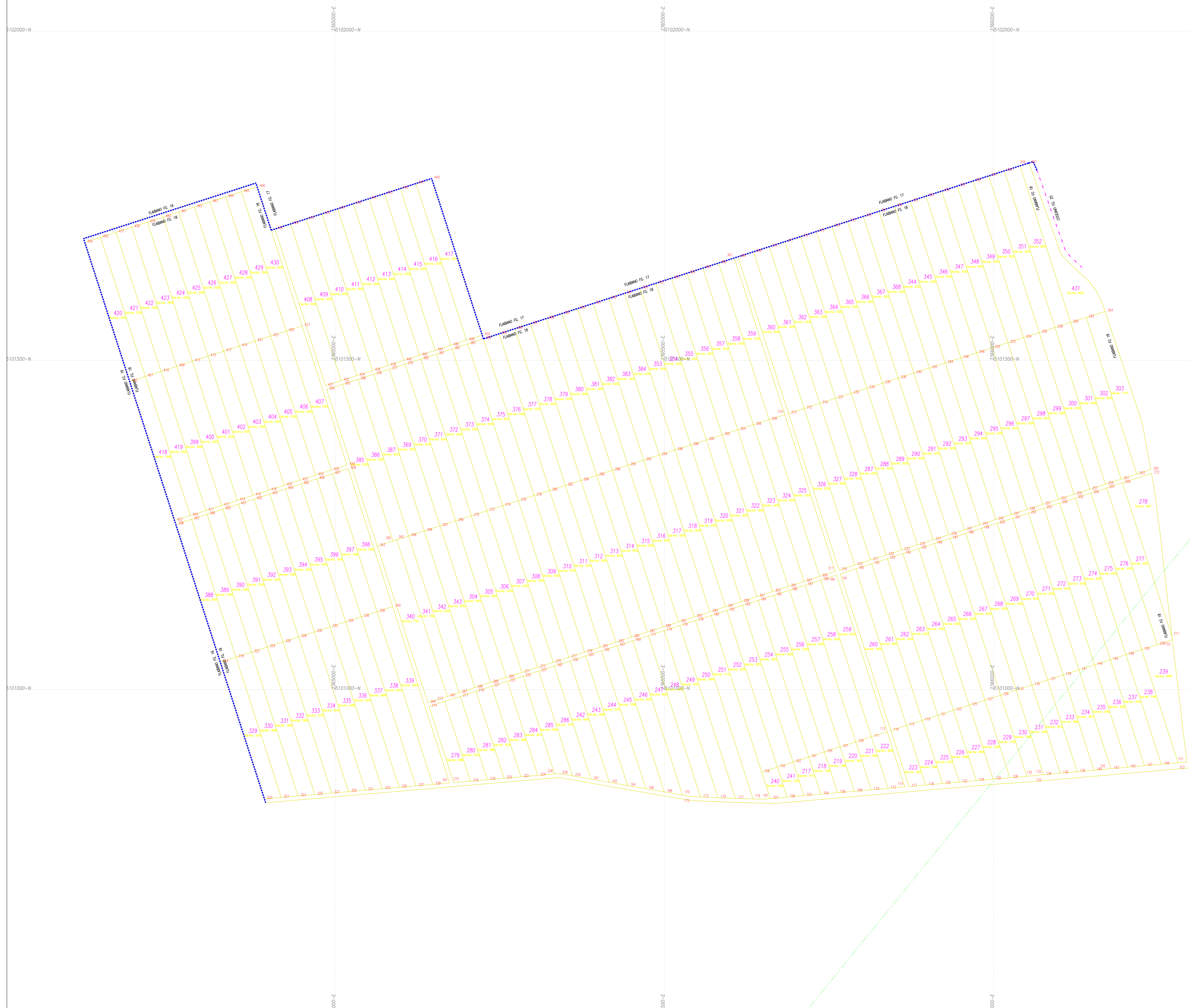


RIFERIMENTI CARTOGRAFICI

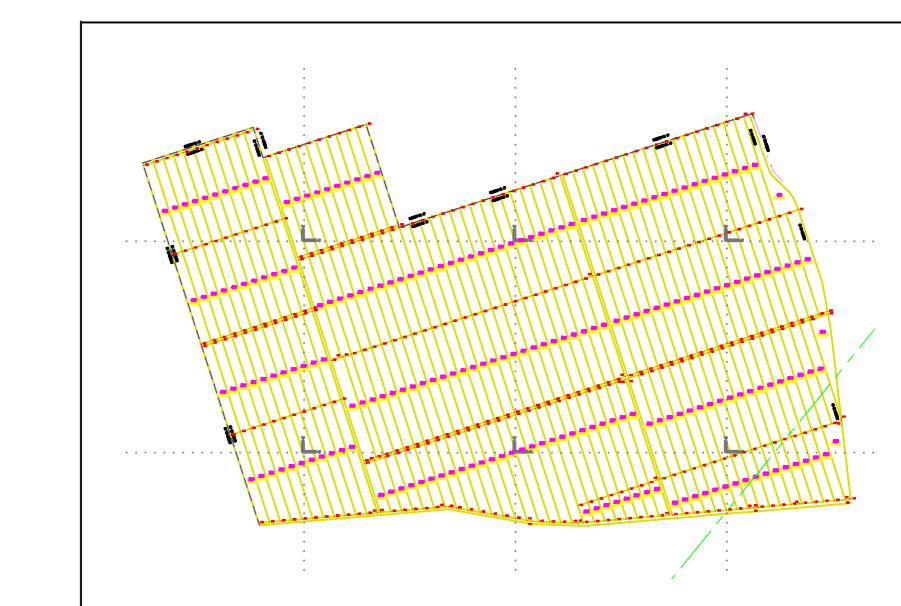


FIRME

Blank space for signatures.



REGIONE AUTONOMA FRIULI VENEZIA GIULIA
 PROVINCIA DI UDINE
 COMUNI DI COSEANO - FLAIBANO - SEDEGLIANO - DIGNANO
RIORDINO FONDARIO COMIZIO "FLAIBANO"
RILIEVO PLANOALTIMETRICO GPS



00	31.10.01	EMMISSIONE	00	00	00
PROVA	DATA	EMMISSIONE	DESSIONE	ESAB	Borluzzo/Borluzzo
				ESAB	Borluzzo/Borluzzo

Geodesia e Topografia BORTUZZO
 Viale Giuseppe Duodo n.15 sc."C" int.1
 33100 Udine (Ud - Italy)
 Tel. +39-043251994 Fax +39-043251994
 Internet: www.bortuzzo.it E-Mail: info@bortuzzo.it

DOCUMENTAZIONE TECNICA DIMOSTRATIVA
 Rilievo Geodetico e Topografico

21

TITOLO	PLANIMETRIA GENERALE PIANO PARTICELLARE	SCALA	1:2000	FIDUCIA	N° 1
	FLAIBANO FG. 18	Fornito	AQ	SEDE	N° /
DIRETTORE	APCB LT-012-110603-0023	REV.	00	DATA RILIEVO	Agg. 2003

Al termine di ogni "quadro" e "portafoglio BORTUZZO" considero questo documento come
 segreto personale con rischio per chiunque di renderlo o farlo utilizzare per scopi non
 previsti, e per questo autorizzo espressamente alla ditta di "Geodesia e Topografia BORTUZZO"
 l'uso di questo documento per fini di "Geodesia e Topografia BORTUZZO".

CAP-CHIEVER 4825 8326N - File nome: APCBLT-012-110603-0023_26x60 (Progetto: 0x01)