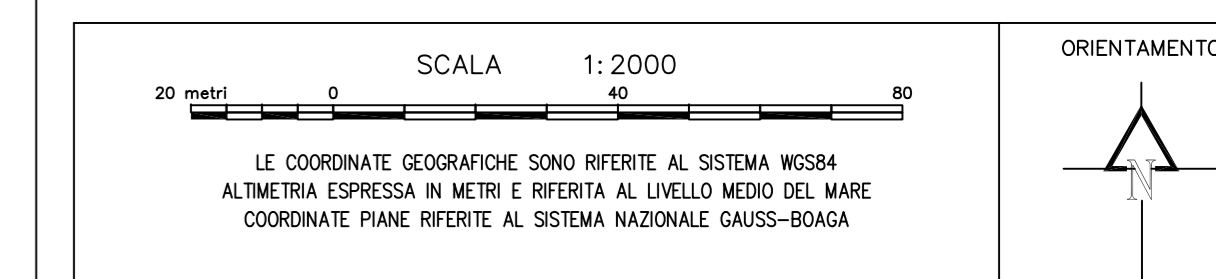


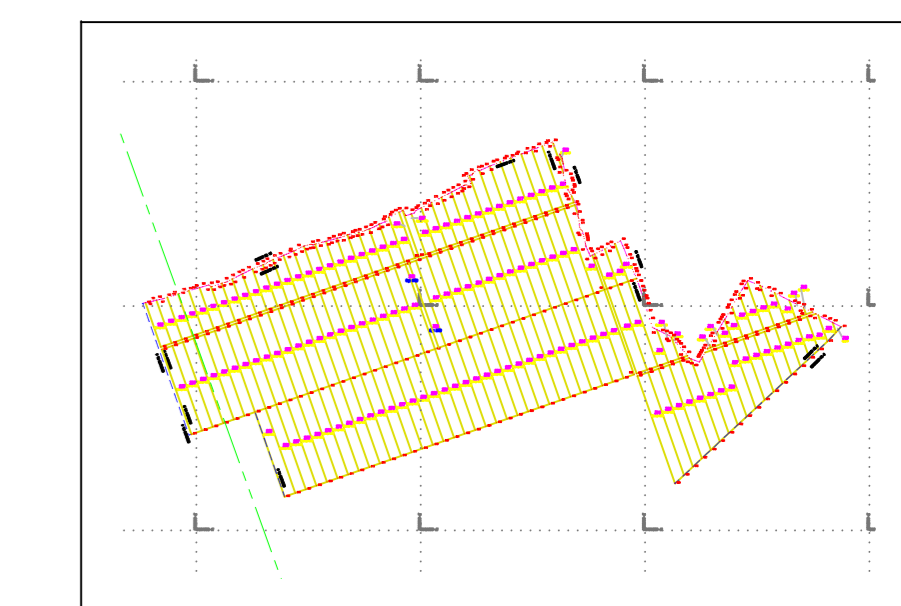
**RIFERIMENTI CARTOGRAFICI**



**FIRME**

\_\_\_\_\_  
 \_\_\_\_\_  
 \_\_\_\_\_

**REGIONE AUTONOMA FRIULI VENEZIA GIULIA**  
 PROVINCIA DI UDINE  
 COMUNI DI COSEANO - FLAIBANO - SEDEGLIANO - DIGNANO  
**RIORDINO FONDARIO COMIZIO "FLAIBANO"**  
**RILIEVO PLANOALTIMETRICO GPS**



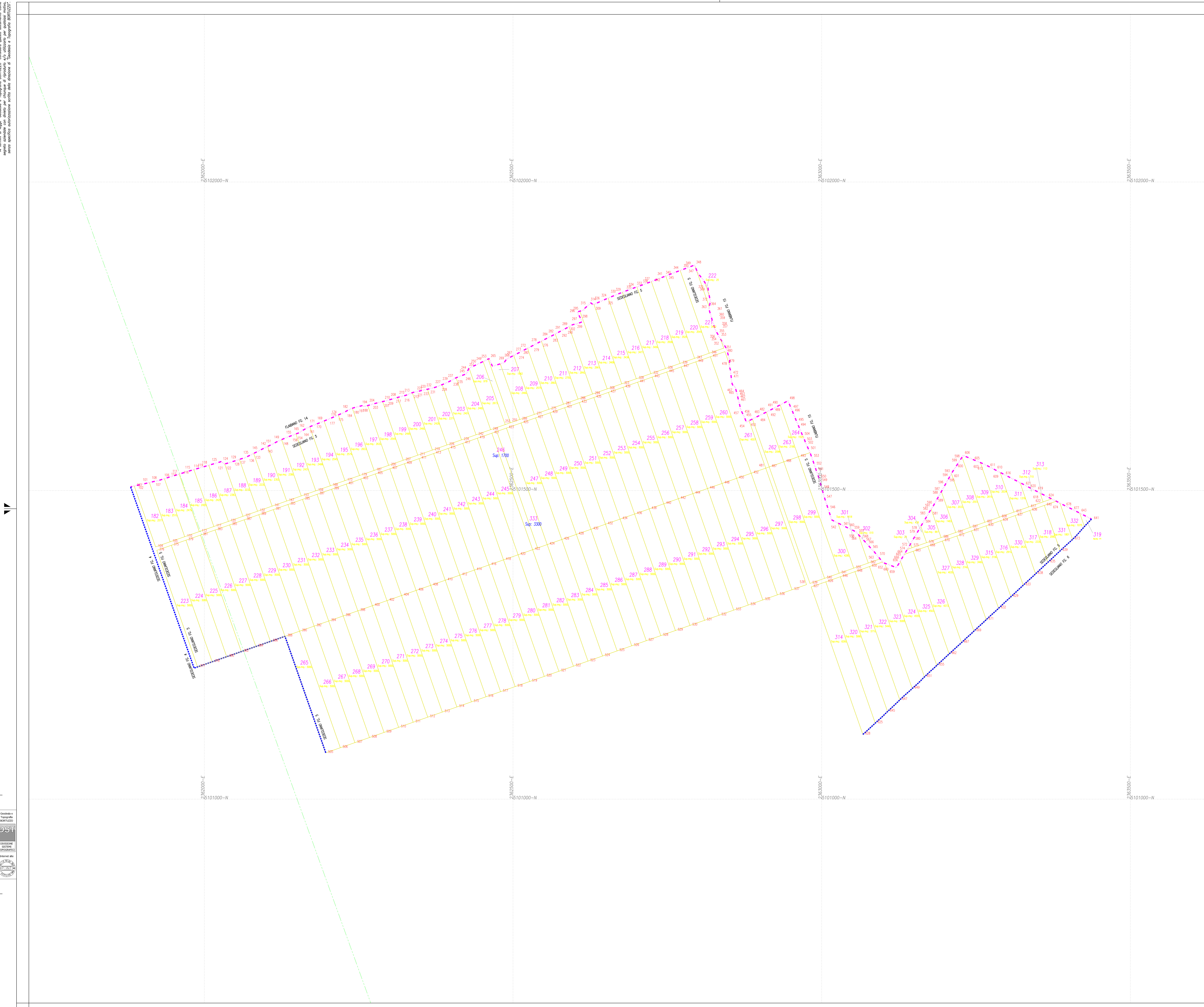
00	31.10.01	EMISSIONE					
PROG.	DATA	DESCRIZIONE	PROG.	DATA	PROG.	DATA	PROG.
			B&B	BortoluzzoBortoluzzo			

Geodesia e Topografia **BORTOLUZZO**  
 Viale Giuseppe Duodo n.15 sc."C" int.1  
 33100 Udine (Ud - Italy)  
 Tel. +39-043251994 Fax +39-043251994  
 Internet: www.bortoluzzo.it E-Mail: info@bortoluzzo.it

**DOCUMENTAZIONE TECNICA DIMOSTRATIVA**  
 Rilievo Geodetico e Topografico

**16**

TITOLO	PLANIMETRIA GENERALE PIANO PARTICELLARE SEDEGLIANO FG. 5	SCALA	1:2000	FOLIO N.	1
DATA	00	FORMATO	A0	FOLIO N.	/
PROG. N.	APCBLT-012-110603-0018	REV.	00	DATA RILIEVO	Agg. 2003



Al termine di ogni "scansione" e "topografia BORTOLUZZO" considero questo documento come  
 originale e valido per chiunque di esso si serva, e' vietato l'uso non autorizzato per scopi non  
 previsti, e' vietata la ristampa o l'uso non autorizzato senza permesso scritto dalla Bortoluzzo & Partners s.p.a.  
 Geodesia e Topografia BORTOLUZZO



CAD-CAD/ITER 4825 8/2004 - File nome: APCBLT-012-110603-0018\_16x60 (Progetto Tav.16)