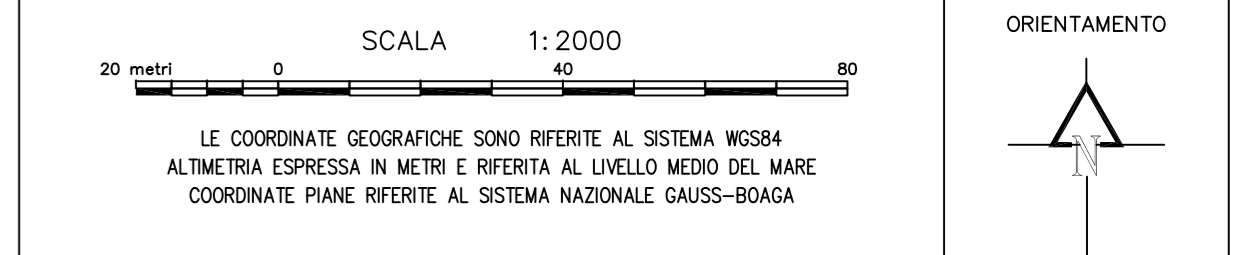


**RIFERIMENTI CARTOGRAFICI**



**FIRME**

\_\_\_\_\_

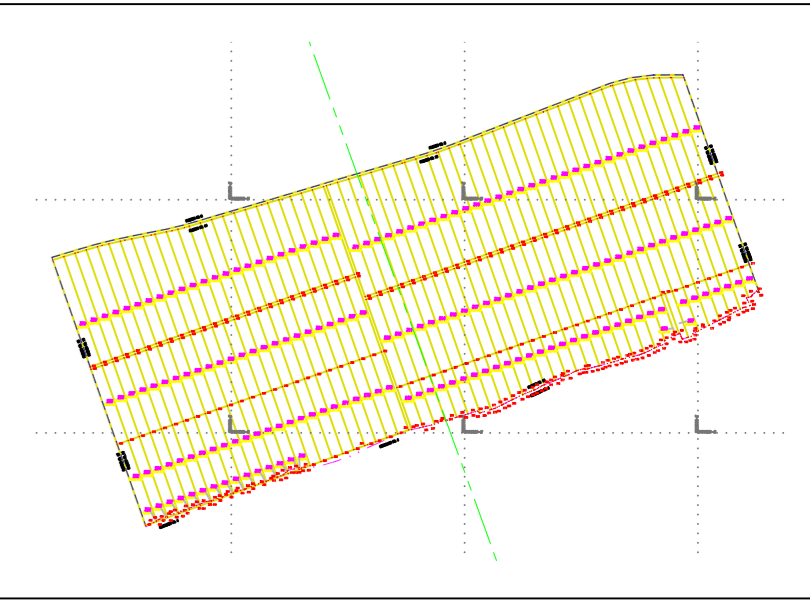
\_\_\_\_\_

\_\_\_\_\_

\_\_\_\_\_

REGIONE AUTONOMA FRIULI VENEZIA GIULIA  
 PROVINCIA DI UDINE  
 COMUNI DI COSEANO - FLAIBANO - SEDEGLIANO - DIGNANO

**RIORDINO FONDARIO COMIZIO "FLAIBANO"  
 RILIEVO PLANOALTIMETRICO GPS**



01	31.10.01	EMISSIONE	DISSEGNO	BOZZA	Borluzzi/Borluzzi
PROVA	DATA	DECISIONE	DISSEGNO	CONTROLLO	VERBO


Geodesia e Topografia **BORTUZZO**  
 Viale Giuseppe Duodo n.15 sc."c" int.1  
 33100 Udine (Ud - Italy)  
 Tel. +39-043251994 Fax +39-043251994  
 Internet: www.bortuzzo.it E-Mail: info@bortuzzo.it

Impostamenti geografici  
 Topografia, idrografia, geografia  
 Livellazioni, piani quotati, altimetria  
 Rilievi aerea, generale e nei mesi stagionali  
 Rilievi geodetico-verticale  
 Cartografia numerica  
 Fotogrammetria digitale  
 Rilievi per sistemazioni idrauliche e fluviali

**DOCUMENTAZIONE TECNICA  
 DIMOSTRATIVA**  
 Rilievo Geodetico e  
 Topografico

15

TITOLO	PLanimetria Generale Piano Particolare FLAIBANO FG. 14 - SEDEGLIANO FG. 4	SCALA	1:2000	FIDUCIA N°	1
REDAZIONE	APCBLT-012-110603-0017	FORMATO	A0	SEDE N°	/
		REV.	01	DATA RILIEVO	AGG. 2003



Al termine di ogni "accordo" di Topografia BORTUZZO" considero questo documento come  
 rapporto professionale con validità per chiunque di riferimento è/a, utilizzato per qualsiasi motivo  
 senza ulteriore autorizzazione scritta dall'Ufficio di Topografia BORTUZZO.

CAP-CHIAVERI 4823 8328 - Via. n. 48 - APCBLT-012 - 110603-0017-28607 (Progetto Tav.15)