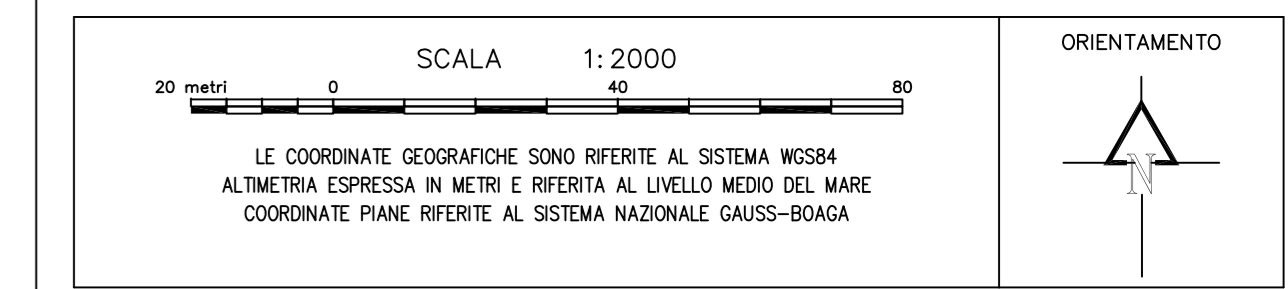
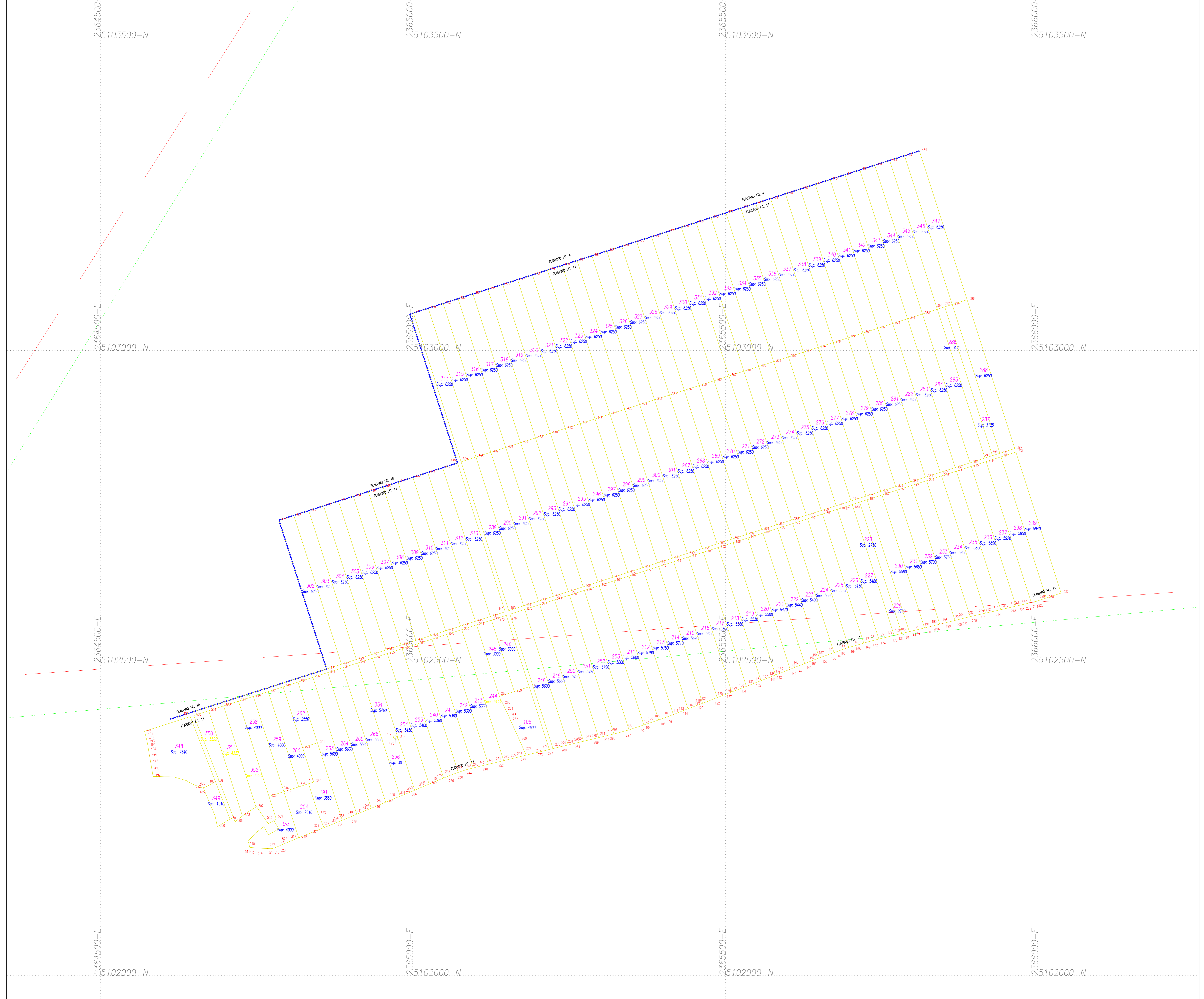


RIFERIMENTI CARTOGRAFICI



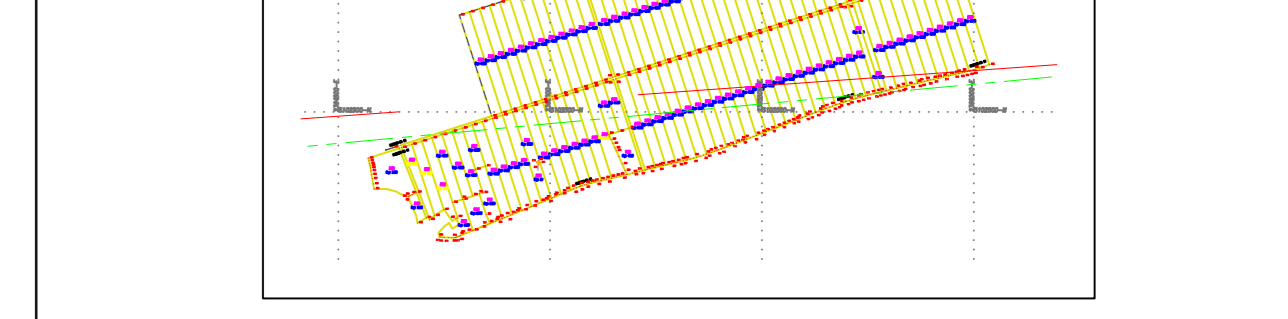
LE COORDINATE GEOGRAFICHE SONO RIFERITE AL SISTEMA WGS84
 ALTEZZA ESPRESSA IN METRI È RIFERITA AL LIVELLO MEDIO DEL MARE
 COORDINATE PIANE RIFERITE AL SISTEMA NAZIONALE GAUSS-BOSCH

FIRME



REGIONE AUTONOMA FRIULI VENEZIA GIULIA
 PROVINCIA DI UDINE
 COMUNI DI COSEANO - FLAIBANO - SEDEGLIANO - DIGNANO

RIORDINO FONDARIO COMIZIO "FLAIBANO"
RILIEVO PLANOALTIMETRICO GPS



01	03.11.03	REVISIONATO FLAIBANO FG. 3-4-10-11	B&B	Borluzzi/Borluzzi	
PROIEZIONE	DATA	DESCRIZIONE	PROIEZIONE	PROVA	VERO

Geodesia e Topografia BORTUZZO
 Viale Giuseppe Duodo n.15 sc."C" int.1
 33100 Udine (Ud - Italy)
 Tel. +39-043251994 Fax +39-043251994
 Internet: www.bortuzzo.it E-Mail: info@bortuzzo.it

DOCUMENTAZIONE TECNICA
DIMOSTRATIVA
 Rilievo Geodetico e Topografico

TITOLO	PLANIMETRIA GENERALE PIANO PARTICELLARE FLAIBANO FG. 11	SCALA	1:2000	FOLIO	N° 1
PROIEZIONE	APCBLT-012-110603-0015	Formato	A0	SEDE N°	/
REVISIONE	01	DATA RILIEVO	Agg. 2003	FOLIO N°	/

13

Al termine di ogni "scandalo" e "topografia BORTUZZO" considero questo documento come
 segreto personale con rischio per chiunque di ripubblicarlo o utilizzarlo per scopi non
 previsti. Questo documento è riservato alla persona di "Bortuzzo" e "Bortuzzo".

CAP-CHIESE 8482 8528 - Via. n. 10 - APCBLT-012-110603-0015-0001 (Progetto: Tor13).png