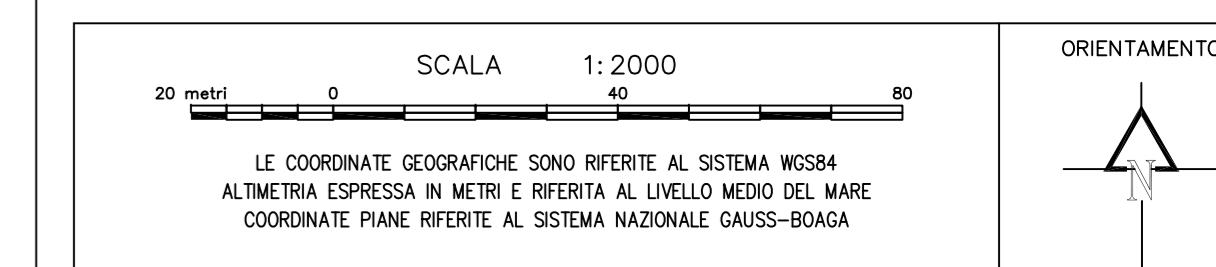
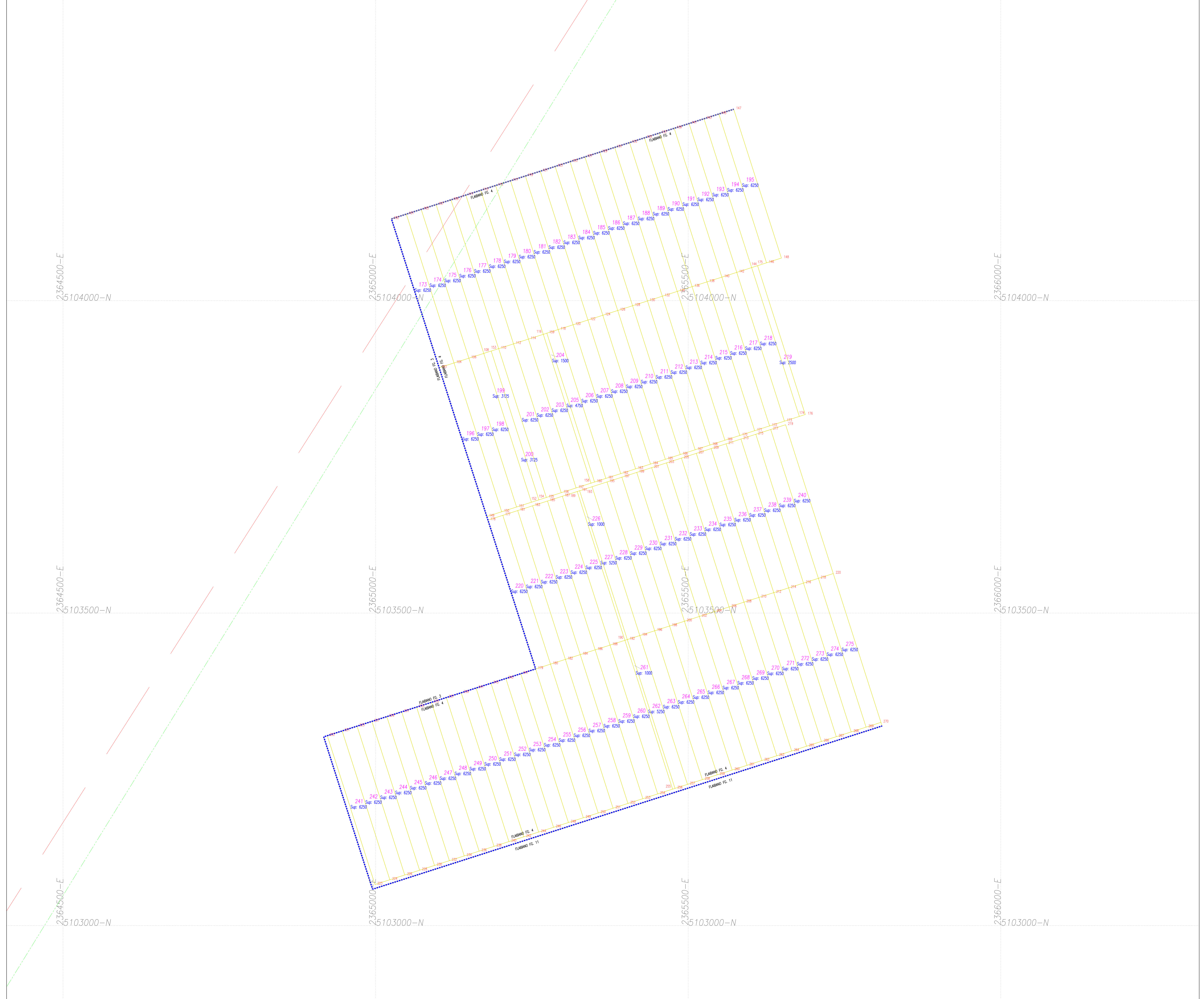


RIFERIMENTI CARTOGRAFICI

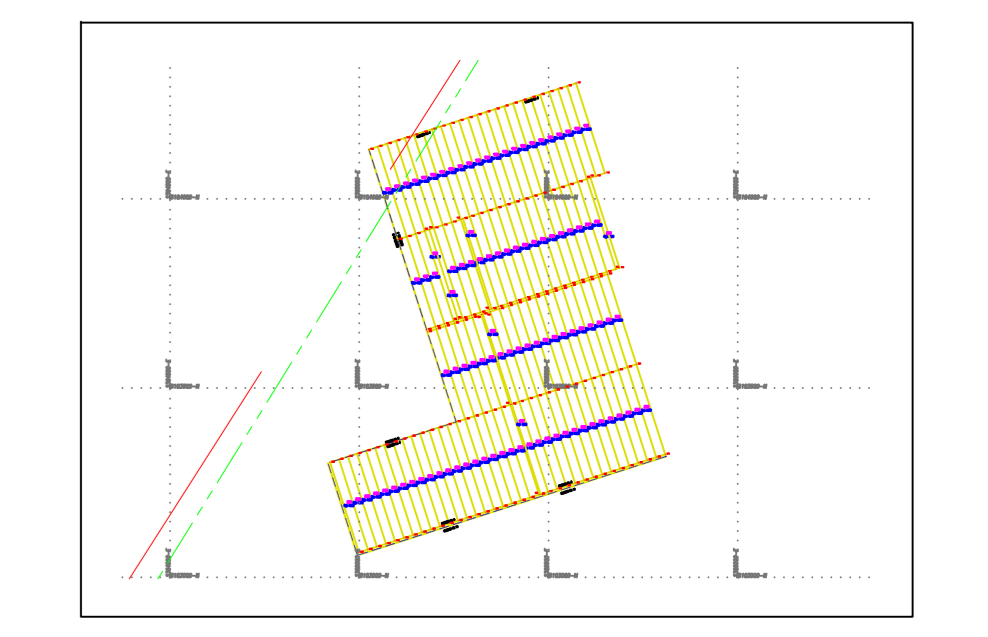


FIRME

Blank space for signatures and stamps.



REGIONE AUTONOMA FRIULI VENEZIA GIULIA
 PROVINCIA DI UDINE
 COMUNI DI COSEANO - FLAIBANO - SEDEGLIANO - DIGNANO
RIORDINO FONDARIO COMIZIO "FLAIBANO"
RILIEVO PLANOALTIMETRICO GPS



01	03.11.03	REVISIONATO FLAIBANO FG. 3-4-10-11	B&B	Borluzzo/Borluzzo
PROG.	DATA	DESCRIZIONE	PROG.	PROVVISORIO

Geodesia e Topografia BORTUZZO
 Viale Giuseppe Duodo n.15 sc."C" int.1
 33100 Udine (Ud - Italy)
 Tel. +39-043251994 Fax +39-043251999
 Internet: www.bortuzzo.it E-Mail: info@bortuzzo.it

Inquadramento geografico
 - Topografia, idrografia, geologia
 - Livellazioni, piani quotati, altimetria
 - Rilievi stratigrafici e reti mareografiche
 - Rilievi geodetico-verticale
 - Cartografia numerica
 - Fotogrammetria digitale
 - Rilievi per sistemazioni idrauliche e fluviali

DOCUMENTAZIONE TECNICA
DIMOSTRATIVA
 Rilievo Geodetico e Topografico

SCALA
11

TITOLO	PLANIMETRIA GENERALE PIANO PARTICELLARE FLAIBANO FG. 4	SCALA	1:2000	Foglio N°	1
PROG. N°	APCBLT-012-110603-0013	Formato	A0	SEDE N°	/
REV.	01	DATA RILIEVO	Agg. 2003	FOLIO N°	/

Al termine di ogni "scansione" e "topografia BORTUZZO" considero questo documento come
 originale e valido per chiunque di esso sia in possesso e/o, utilizzato per qualsiasi motivo.
 Sono a conoscenza che questo documento è stato elaborato e redatto da Geodesia e Topografia BORTUZZO.

Geodesia e Topografia BORTUZZO
 DIVISIONE SISTEMI TOPOGRAFICI
 Internet: www.bortuzzo.it

CAP-CMPTER 4829 8226 - File name: APCBLT-012-110603-0013_Rev01 (Progetto Topo)