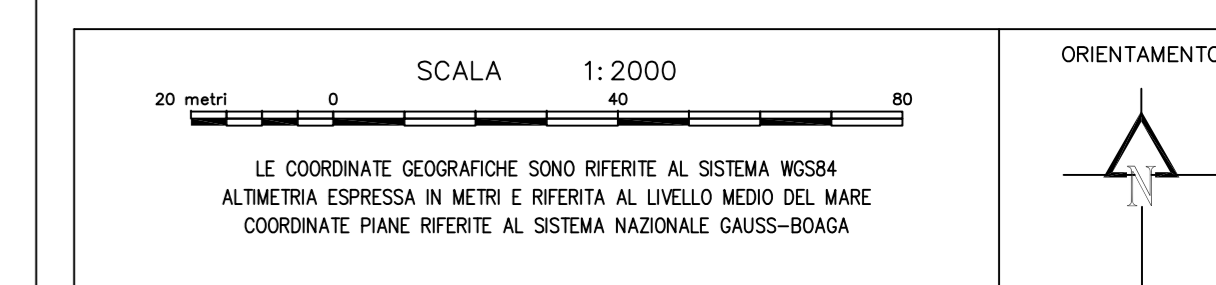
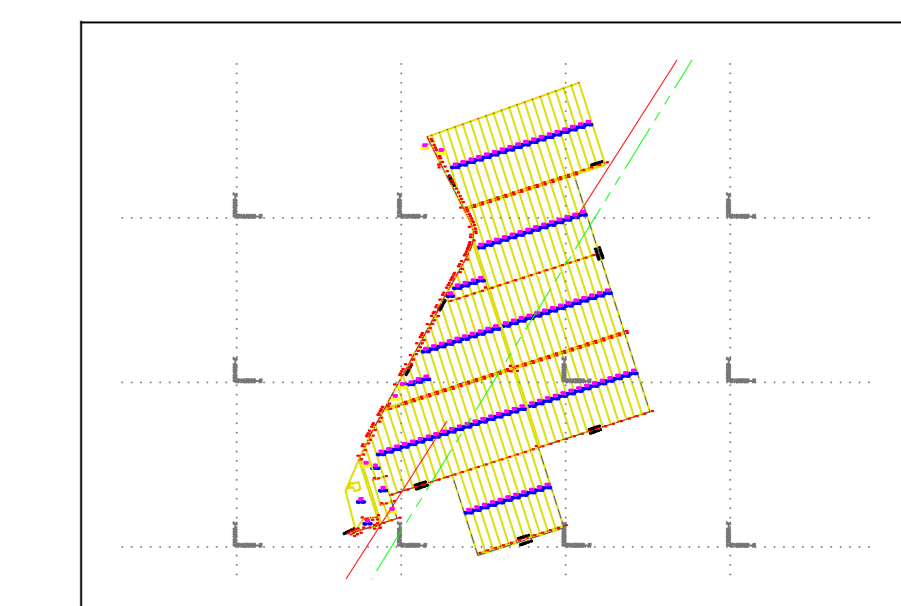


RIFERIMENTI CARTOGRAFICI



FIRME

REGIONE AUTONOMA FRIULI VENEZIA GIULIA
PROVINCIA DI UDINE
COMUNDI DI COSEANO - FLAIBANO - SEDEGLIANO - DIGNANO
RIORDINO FONDARIO COMIZIO "FLAIBANO"
RILIEVO PLANOALTIMETRICO GPS



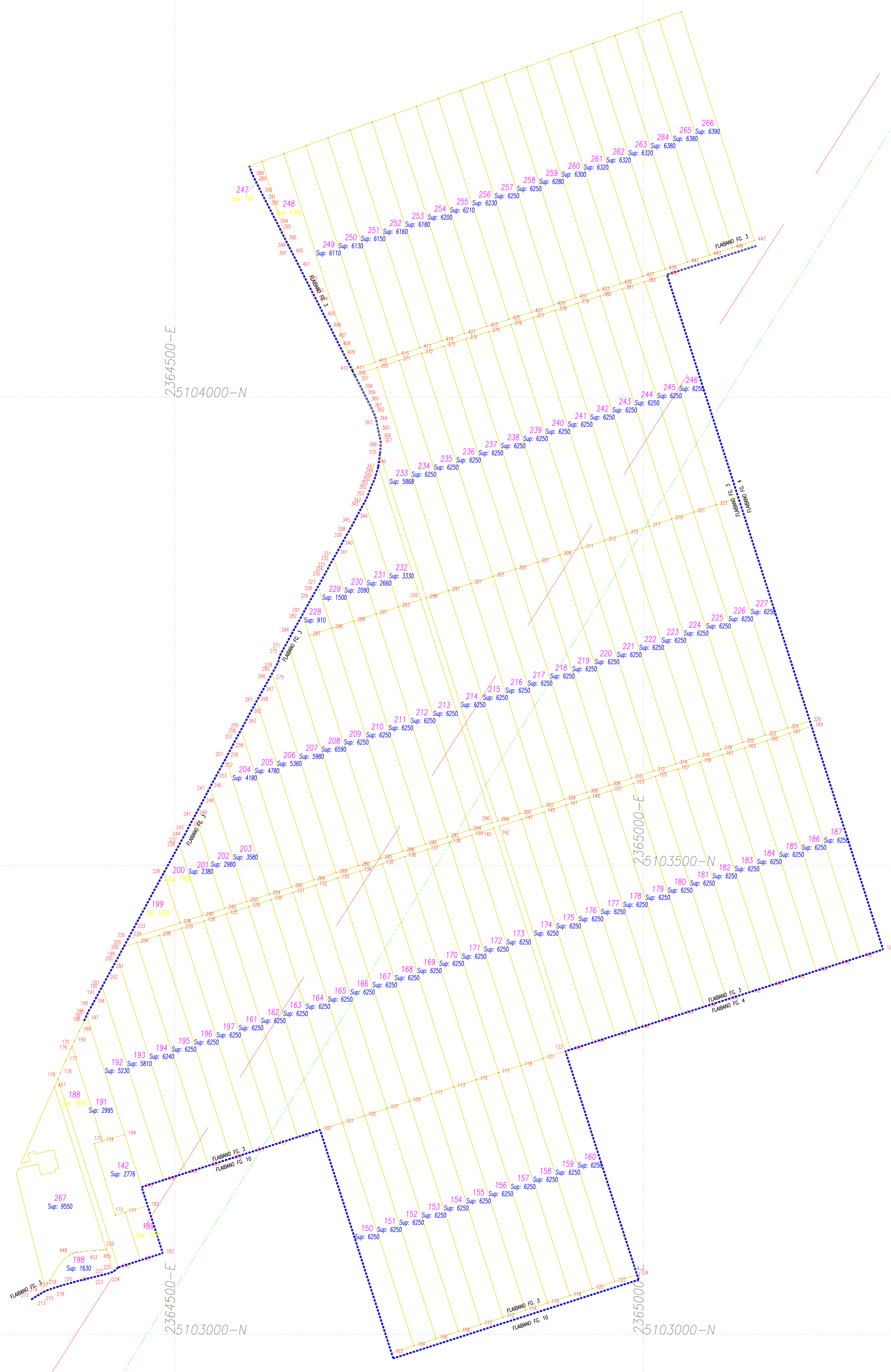
01	03.11.03	REVISIONATO FLAIBANO FG. 3-4-10-11	B&B	Bortuzzo/Bortuzzo	
PROF.	DATA	DESCRIZIONE	PROF.	CONTROLLI	VERO

Geodesia e Topografia BORTUZZO
 Viale Giuseppe Duodo n.15 sc."C" int.1
 33100 Udine (Ud - Italy)
 Tel. +39-043251994 Fax +39-043251994
 Internet: www.bortuzzo.it E-Mail: info@bortuzzo.it

DOCUMENTAZIONE TECNICA
DIMOSTRATIVA
Rilievo Geodetico e Topografico

10

TITOLO	PLANIMETRIA GENERALE PIANO PARTICELLARE FLAIBANO FG. 3	SCALA	1:2000	Foglio N.	1
DIRETTORE	APCBLT-012-110603-0012	Formato	A0	SEDE N.	/
		REV.	01	DATA RILIEVO	Apr. 2003



Al termine di ogni "scansione" e "logoriproduzione" considerare questo documento come originale e conservarlo con cura per eventuali verifiche di riferimento, utilizzando per questo scopo le coordinate cartografiche riportate in questo documento.



COP-CHIEF-REG-0020 - File nome: APCBLT-012_2003 (Progetto Terzo)