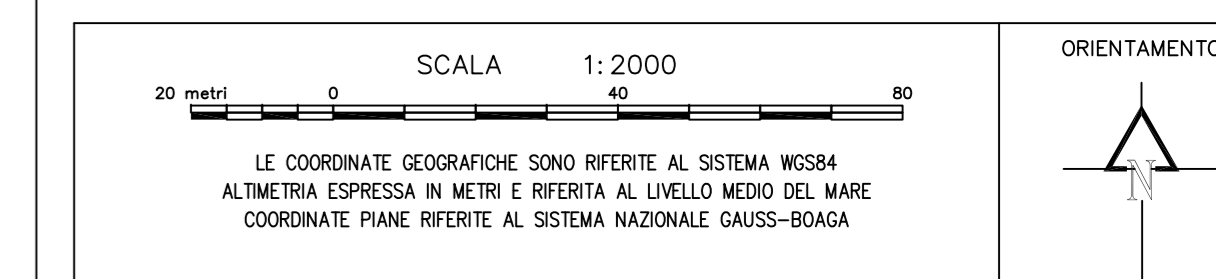
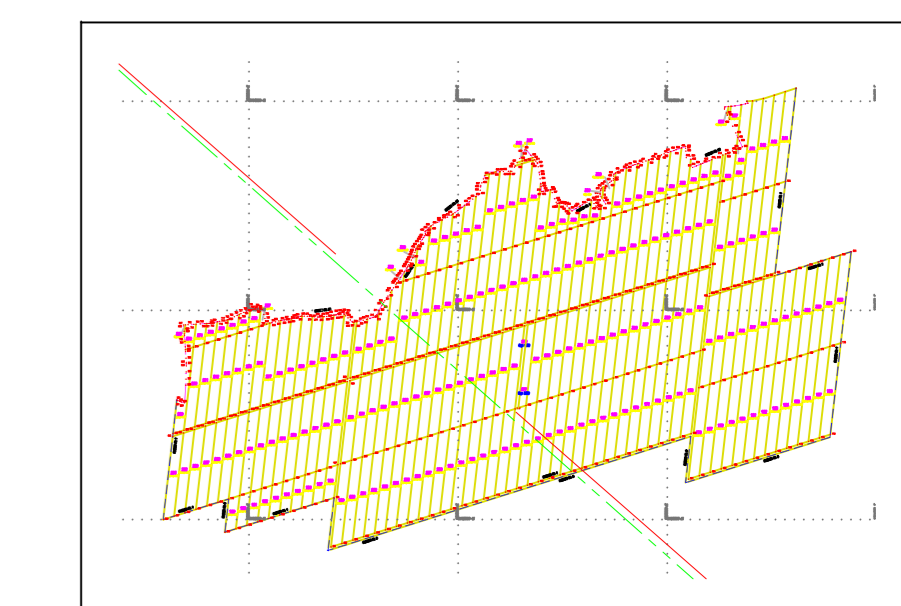


RIFERIMENTI CARTOGRAFICI



FIRME

REGIONE AUTONOMA FRIULI VENEZIA GIULIA
 PROVINCIA DI UDINE
 COMUNI DI COSEANO - FLAIBANO - SEDEGLIANO - DIGNANO
RIORDINO FONDARIO COMIZIO "FLAIBANO"
RILIEVO PLANOALTIMETRICO GPS




01	01.11.03	REVISIONATO PPCC. 345-348	BAB	Barluzzo/Barluzzo
00	31.10.03	EMMISSIONE	BAB	Barluzzo/Barluzzo

Geodesia e Topografia BORTUZZO
 Viale Giuseppe Duodo n.15 sc."C" int.1
 33100 Udine (Ud - Italy)
 Tel. +39-043251994 Fax +39-043251999
 Internet: www.bortuzzo.it E-Mail: info@bortuzzo.it

DOCUMENTAZIONE TECNICA
DIMOSTRATIVA
 Rilievo Geodetico e Topografico

7

TITOLO	PLANIMETRIA GENERALE PIANO PARTICELLARE FLAIBANO FG. 1	SCALA	1:2000	FIDUCIA N.	1
DATA	APCBLT-012-110603-0009	Formato	A0	SEDE N.	/
REVISIONE	01	REV.	01	DATA RILIEVO	Agg. 2003



Al termine di ogni "scansione" e "topografia BORTUZZO" considero questo documento come
 proprio personale con diritto per chiunque di rinviare l'uso, utilizzando per qualsiasi motivo
 senza alcuna autorizzazione scritta dell'autore di "Coseano e Topografia BORTUZZO".



CAD-CADREB 4825 2020 - File nome: APCBLT-012-110603-0009_2003 (Progetto Topo7)