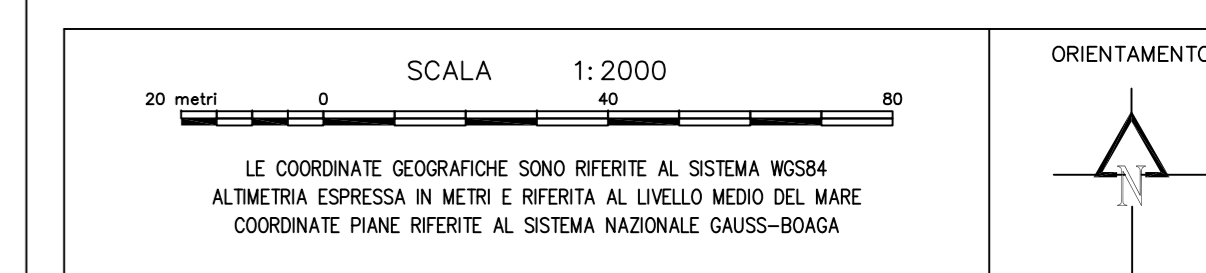



RIFERIMENTI CARTOGRAFICI

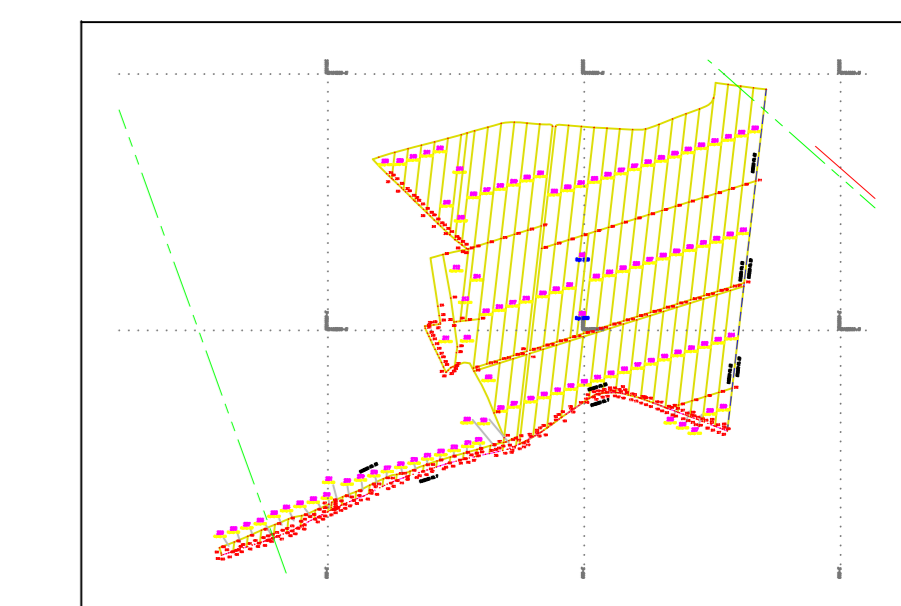


FIRME

Blank signature lines and a stamp box labeled 'Timbro'.



REGIONE AUTONOMA FRIULI VENEZIA GIULIA
PROVINCIA DI UDINE
COMUNDI DI COSEANO - FLAIBANO - SEDEGLIANO - DIGNANO
RIORDINO FONDARIO COMIZIO "FLAIBANO"
RILIEVO PLANOALTIMETRICO GPS



00	31.10.03	EMISSIONE		B&B	BorluzzoBorluzzo
PROIEZIONE	DATA	EMISSIONE	DESCRIZIONE	PROIEZIONE	PROIEZIONE

Geodesia e Topografia BORTUZZO
 Viale Giuseppe Duodo n.15 sc."C" int.1
 33100 Udine (Ud - Italy)
 Tel. +39-043251994 Fax +39-043251994
 Internet: www.bortuzzo.it E-Mail: info@bortuzzo.it

DOCUMENTAZIONE TECNICA DIMOSTRATIVA
Rilievo Geodetico e Topografico

TITOLO	PLANIMETRIA GENERALE PIANO PARTICELLARE	SCALA	1:2000	FOLIO N.	1
DIGNANO N.	APCBLT-012-110603-007	Formato	A0	SEDE N. / FOLIO N.	/
		REV.	00	DATA RILIEVO	Agg. 2003

5

Al termine di ogni "scandalo" e "loggia" BORTUZZO considero questo documento come
 segreto personale con rischio per chiunque di renderlo o farlo utilizzare per scopi non
 previsti. Questo documento è di proprietà di Bortuzzo e Bortuzzo.

Geodesia e
 Topografia
 BORTUZZO
 DIVISIONE
 SISTEMI
 TOPOGRAFICI
 Internet: www.bortuzzo.it
 Tel. +39-043251994
 Fax +39-043251994
 E-Mail: info@bortuzzo.it

CAD-CADREPER-REDA-82026 - File nome: APCBLT-012-110603-007_Rev02 (Progetto Tac3)