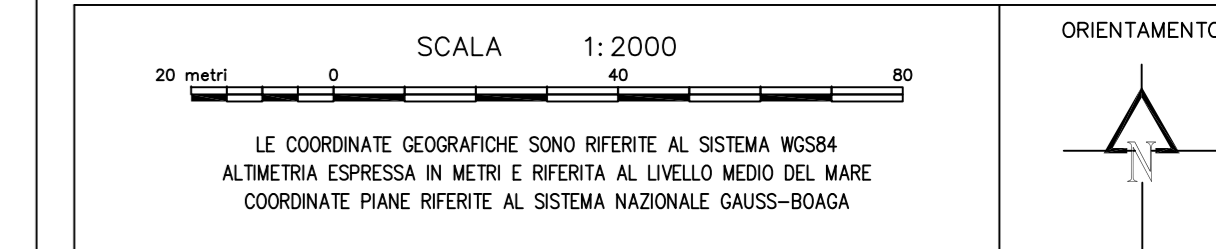
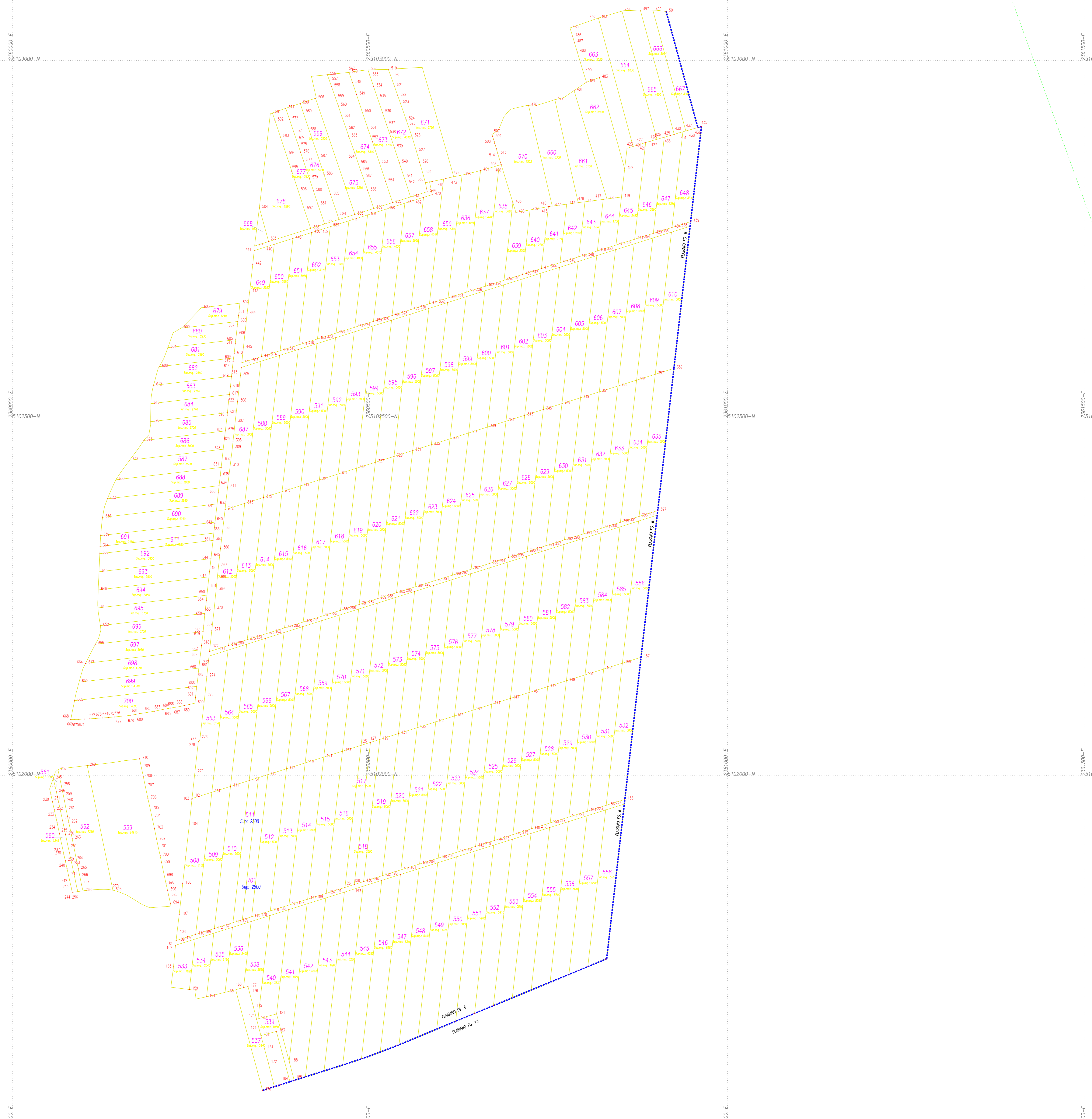


RIFERIMENTI CARTOGRAFICI

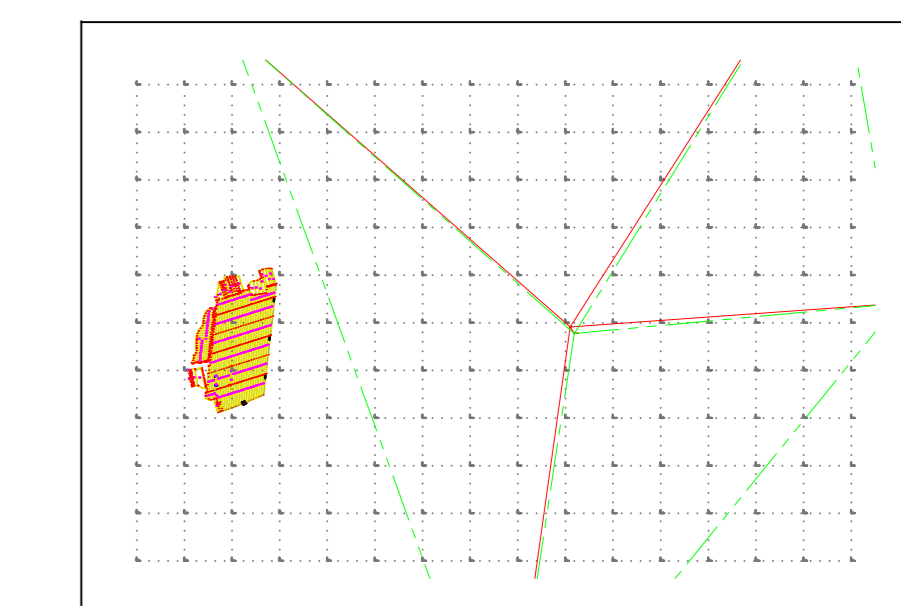


FIRME

Blank lines for signatures and a box labeled 'Timbro'.



REGIONE AUTONOMA FRIULI VENEZIA GIULIA
 PROVINCIA DI UDINE
 COMUNI DI COSEANO - FLAIBANO - SEDEGLIANO - DIGNANO
RIORDINO FONDARIO COMIZIO "FLAIBANO"
RILIEVO PLANOALTIMETRICO GPS



01	01.11.03	REVISIONATO PPCC. 587-687	BAB	Barluzzo/Barluzzo
00	31.10.03	EMISSIONE	BAB	Barluzzo/Barluzzo
PROF.	DATA	DESCRIZIONE	PROF.	DATA
			PROF.	DATA

Geodesia e Topografia BORTUZZO
 Viale Giuseppe Duodo n.15 sc."C" int.1
 33100 Udine (Ud - Italy)
 Tel. +39-0432531994 Fax +39-0432531994
 Internet: www.bortuzzo.it E-Mail: info@bortuzzo.it

DOCUMENTAZIONE TECNICA
DIMOSTRATIVA
 Rilievo Geodetico e Topografico

2

TITOLO	PLANIMETRIA GENERALE PIANO PARTICELLARE FLAIBANO FG. 6	SCALA	1:2000	FOLIO N.	1
PROF.	APCBLT-012-110603-004	Formato	A0	SEDE N. FOLIO N.	/
REVISIONE	01	DATA RILIEVO	01	DATA RILIEVO	01
				AGG.	2003

Al termine di ogni "quadro" e "pagina" BORTUZZO considera questo documento come
 proprio personale con riserva per chiunque di ritenuto e/o utilizzato per qualsiasi motivo
 senza alcuna autorizzazione scritta dell'Ufficio di Coesano e Topografia BORTUZZO.



CAD-CADAPTER 4825 2003 - File name: APCBLT-012-110603-004_F004.dwg (Progetto Topo)