Geodesia e Topografia
BORTUZZO
www.bortuzzo.it -
info@bortuzzo.it

RILIEVO GEODETICO
E TOPOGRAFICO

DOCUMENTAZIONE TECNICA DIMOSTRATIVA
RILIEVO TOPOGRAFICO FINALIZZATO ALLA REDAZIONE DI UN PIANO DI SGHIAIAMENTO

SEZIONI
TRASVERSALI

Scala 1:500-100	Tavola 3b
Formato H2 L4	
DEMO - 1103	

(C) Copyright - Questo documento e' di proprieta' di "Geodesia e Topografia BORTUZZO. Ogni forma di duplicazione completa o parziale deve essere autorizzata dal legittimo prorietario.

SEZIONE N. : 4

QT. PROGETTO : 383.250

SCAVI E BONIFICHE TOTALI	
STERRO	77.037 mq
ZONA A Comune di TOLMEZZO	
STERRO	10.683 mq
ZONA A Comune di ZUGLIO	
STERRO	17.512 mq
ZONA B Comune di TOLMEZZO	
STERRO	34.747 mq
ZONA D Comune di TOLMEZZO	
STERRO	14.095 mq
RILEVATI TOTALI	
RIPORTO Comune di TOLMEZZO	3.112 mq
RIPORTO Comune di ZUGLIO	3.583 mq

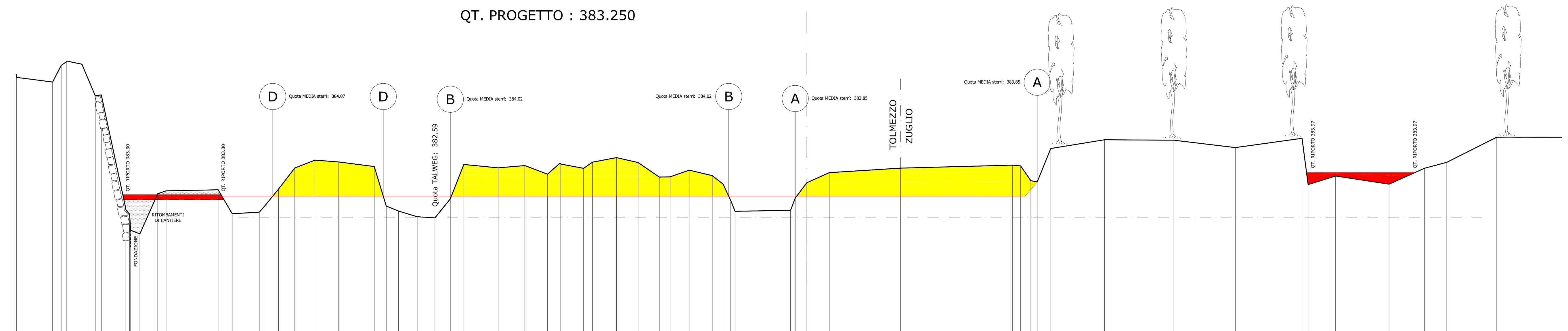

QT.RIF. 379.000

QUOTE TERRENO	386.96 386.86 386.72 387.22 387.34 387.36 387.26 386.30 386.33 383.14 382.96 382.83 382.70 382.21 382.10 383.14 383.32 383.41 383.44 382.72 382.76 382.93 383.46 384.11 384.35 384.29 384.15 382.95 382.80 382.63 382.59 383.17 384.21 384.11 384.18 383.92 384.25 384.23 384.10 384.28 384.42 384.27 383.83 383.84 384.04 383.87 383.62 383.11 382.79 382.82 383.19 383.66 383.96 384.10 384.19 384.17 383.72 383.68 384.70 384.96 384.95 384.73 385.01 383.60 383.86 383.61 384.10 384.28 385.04
DIST.PARZIALI TERRENO	5.46 1.30 0.84 2.25 2.03 0.92 3.43 1.40 2.31 1.28 7.89 2.14 4.11 0.73 2.18 2.47 3.07 3.60 5.39 1.82 1.87 2.83 2.69 2.33 2.05 5.21 4.04 3.45 1.89 3.46 1.35 3.65 3.28 3.21 1.64 2.90 3.50 1.64 1.18 0.65 8.42 0.71 1.76 3.40 10.82 16.97 1.26 1.55 0.96 2.06 8.15 10.53 9.34 10.12 0.93 4.17 8.12 5.40 3.36 7.59
QUOTE PROGETTO	383.25 383.25 383.25 383.68
DIST.PARZIALI PROGETTO	103.78 33.13 1.84

SEZIONE N. : 5

QT. PROGETTO : 382.740

SCAVI E BONIFICHE TOTALI	
STERRO	73.788 mq
ZONA A Comune di TOLMEZZO	
STERRO	18.719 mq
ZONA A Comune di ZUGLIO	
STERRO	16.351 mq
ZONA B Comune di TOLMEZZO	
STERRO	38.718 mq
RILEVATI TOTALI	
RIPORTO Comune di TOLMEZZO	4.752 mq
RIPORTO Comune di ZUGLIO	3.092 mq

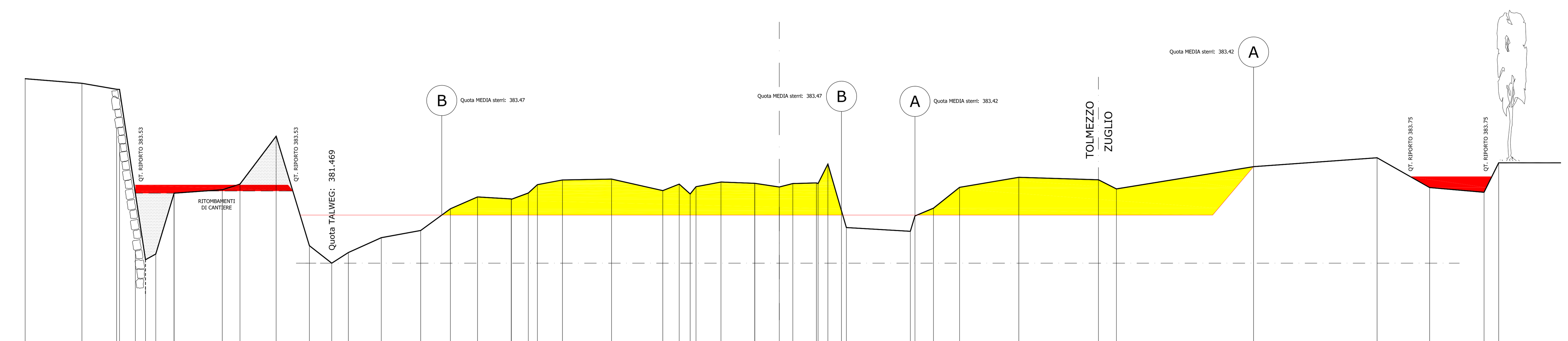

QT.RIF. 379.000

QUOTE TERRENO	386.34 386.22 386.06 386.06 383.32 381.56 381.71 383.32 383.41 383.56 384.83 381.93 381.47 381.75 382.14 382.33 382.91 383.22 383.17 383.16 383.32 383.54 383.67 383.69 383.39 383.56 383.30 383.49 383.61 383.58 383.58 383.48 383.57 383.59 383.57 384.09 382.85 382.41 382.31 382.72 382.92 383.47 383.74 383.67 383.43 384.02 384.25 383.47 383.34 384.12
DIST.PARZIALI TERRENO	7.50 4.58 2.09 1.34 1.35 2.43 6.37 2.34 4.79 4.39 2.96 2.20 4.35 5.21 3.92 3.59 4.46 2.24 1.21 3.31 6.49 6.77 2.17 1.45 0.77 3.30 4.46 3.23 1.79 3.13 1.30 1.80 0.64 8.46 0.61 2.44 3.46 7.82 10.54 2.37 18.13 16.33 6.95 7.19 1.94
QUOTE PROGETTO	382.74 382.74 382.74 384.02
DIST.PARZIALI PROGETTO	63.34 57.30 5.40

SEZIONE N. : 6

QT. PROGETTO : 382.190

SCAVI E BONIFICHE TOTALI	
STERRO	101.574 mq
ZONA A Comune di TOLMEZZO	
STERRO	28.819 mq
ZONA A Comune di ZUGLIO	
STERRO	16.095 mq
ZONA B Comune di TOLMEZZO	
STERRO	32.417 mq
ZONA C Comune di TOLMEZZO	
STERRO	24.243 mq

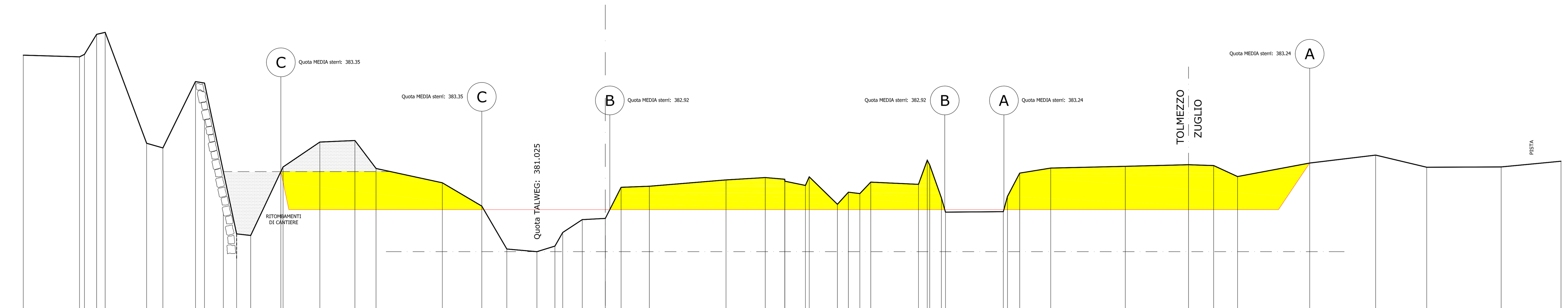

QT.RIF. 379.000

QUOTE TERRENO	386.47 386.43 386.50 387.05 387.11 384.03 383.90 385.74 385.70 383.25 381.52 381.47 383.25 383.37 384.07 384.11 383.33 382.93 382.29 381.10 381.02 381.18 381.56 381.91 381.95 382.81 382.84 383.01 383.08 383.03 382.98 382.86 383.10 382.34 382.67 382.64 382.95 382.89 383.56 383.43 382.52 382.12 382.13 382.56 383.20 383.34 383.39 383.44 383.41 383.11 383.48 383.70 383.37 383.37 383.53
DIST.PARZIALI TERRENO	7.80 0.68 1.69 1.19 5.75 2.26 4.51 1.25 2.61 1.84 1.96 4.18 5.10 4.86 2.93 9.18 5.47 3.48 4.17 2.50 1.07 2.71 3.20 2.18 3.91 10.63 5.44 2.70 2.85 3.91 1.52 1.59 1.51 6.62 1.21 1.62 8.02 1.69 4.30 10.34 8.77 3.48 3.31 10.00 9.15 7.07 10.32 8.29
QUOTE PROGETTO	383.25 382.19 382.19 382.19 383.48
DIST.PARZIALI PROGETTO	1.11 43.87 93.31 4.33