Geodesia e Topografia
BORTUZZO
www.bortuzzo.it -
info@bortuzzo.it

RILIEVO GEODETICO E TOPOGRAFICO

DOCUMENTAZIONE TECNICA DIMOSTRATIVA
RILIEVO TOPOGRAFICO FINALIZZATO ALLA REDAZIONE DI UN PIANO DI SGHIAIAMENTO

SEZIONI TRASVERSALI

Scala 1:500-100	Tavola **3a**
Formato H2 L4	
DEMO - 1103	

(C) Copyright - Questo documento e' di proprieta' di "Geodesia e Topografia BORTUZZO. Ogni forma di duplicazione completa o parziale deve essere autorizzata dal legittimo prorietario.

SEZIONE N. : 1

QT. PROGETTO : 385.740

SCAVI E BONIFICHE TOTALI	
STERRO	63.170 mq
ZONA A Comune di TOLMEZZO	
STERRO	29.566 mq
ZONA A Comune di ZUGLIO	
STERRO	33.604 mq
RILEVATI TOTALI	
RIPORTO	12.175 mq

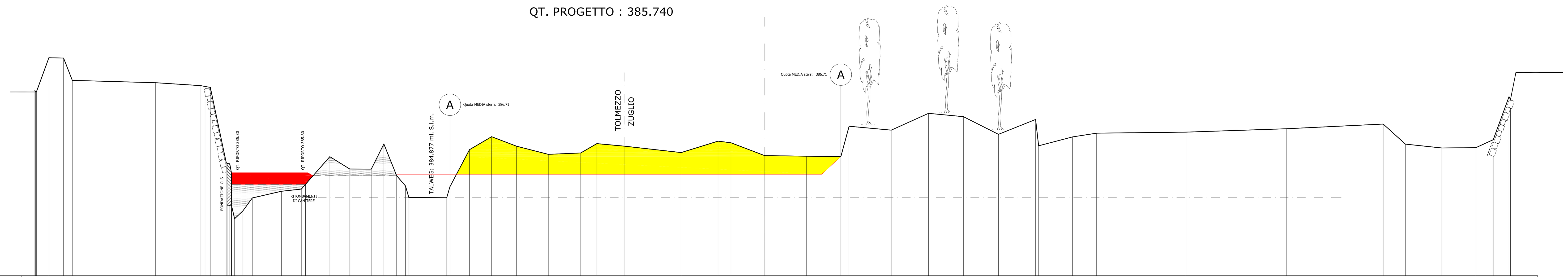

QT.RIF. 382.000

QUOTE TERRENO	388.84 388.78 388.78 390.04 390.03 389.21 389.12 389.02 388.98 388.95 386.17 386.14 386.13 385.80 385.37 384.58 384.10 384.39 384.87 385.12 385.20 385.37 386.39 385.94 385.93 386.86 385.69 385.31 384.88 384.88 385.28 386.65 387.13 386.78 386.48 386.53 386.87 386.78 386.55 386.97 386.91 386.43 386.41 386.39 387.52 387.37 387.99 387.87 387.22 387.77 386.79 387.12 387.26 387.30 387.42 387.60 386.86 386.71 386.72 387.02 388.61 388.50
DIST.PARZIALI TERRENO	2.31 2.72 1.61 15.41 8.36 0.78 0.96 2.94 1.53 1.74 5.39 3.67 0.76 4.50 3.69 3.98 2.33 2.36 1.63 0.63 7.00 3.61 4.09 4.61 5.87 5.98 2.99 5.05 10.54 6.80 2.39 6.25 7.68 6.38 1.53 7.79 6.89 6.44 6.49 6.86 6.27 4.44 16.50 18.58 17.91 4.09 6.73 6.29 3.22 2.91
QUOTE PROGETTO	385.74 385.74 385.74 386.39
DIST.PARZIALI PROGETTO	98.59 10.51 3.54

SEZIONE N. : 2

QT. PROGETTO : 384.940

SCAVI E BONIFICHE TOTALI	
STERRO	63.629 mq
ZONA A Comune di TOLMEZZO	
STERRO	25.333 mq
ZONA A Comune di ZUGLIO	
STERRO	28.261 mq
ZONA D Comune di TOLMEZZO	
STERRO	10.035 mq
RILEVATI TOTALI	
RIPORTO	15.828 mq

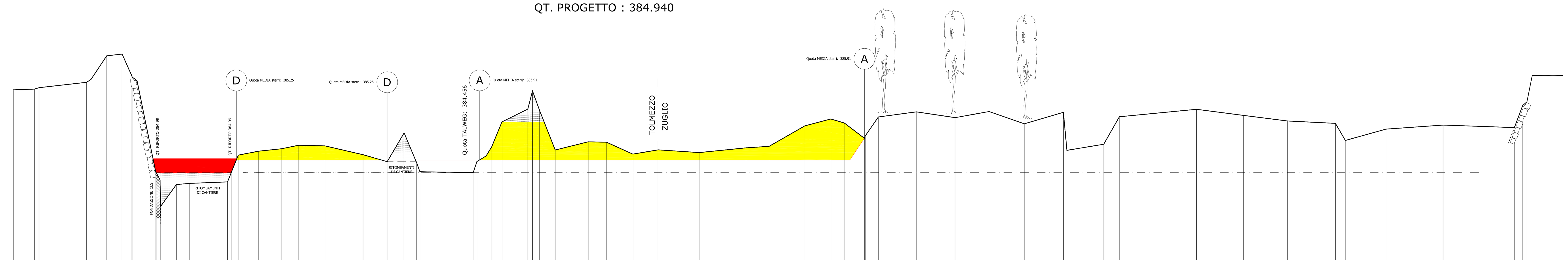

QT.RIF. 381.000

QUOTE TERRENO	387.61 387.64 387.69 387.90 388.01 388.91 388.97 388.20 388.10 387.96 384.47 384.45 384.18 383.17 384.00 384.05 384.10 384.45 385.12 385.27 385.36 385.50 385.48 385.14 384.87 385.97 384.83 384.49 384.46 384.88 385.09 385.44 386.39 386.88 387.57 386.84 385.32 385.63 385.61 385.16 385.32 385.22 385.40 385.46 386.24 386.50 386.35 385.76 385.86 386.58 386.77 386.55 386.78 386.32 386.75 385.30 385.54 386.58 386.87 386.64 386.42 386.33 385.68 386.11 386.27 386.17 387.02 387.15
DIST.PARZIALI TERRENO	4.02 0.93 9.02 0.85 3.00 2.93 1.74 0.91 3.58 0.73 2.99 2.53 7.22 0.70 1.34 3.89 4.31 3.32 4.99 7.32 4.58 3.22 2.39 0.63 10.16 0.72 1.73 1.08 1.93 4.95 0.90 1.32 3.01 6.30 3.50 5.00 4.83 7.83 8.92 4.39 6.83 4.96 2.55 3.85 2.49 7.24 7.41 6.47 6.72 7.44 0.67 7.02 2.99 14.70 8.98 8.37 9.13 1.90 7.73 10.91 13.58 1.59 0.81
QUOTE PROGETTO	384.94 384.94 384.94 385.76
DIST.PARZIALI PROGETTO	117.41 15.44 2.75

SEZIONE N. : 3

QT. PROGETTO : 384.240

SCAVI E BONIFICHE TOTALI	
STERRO	56.365 mq
ZONA A Comune di TOLMEZZO	
STERRO	13.917 mq
ZONA A Comune di ZUGLIO	
STERRO	10.089 mq
ZONA B Comune di TOLMEZZO	
STERRO	18.408 mq
ZONA D Comune di TOLMEZZO	
STERRO	13.951 mq
RILEVATI TOTALI	
RIPORTO Comune di TOLMEZZO	10.368 mq
RIPORTO Comune di ZUGLIO	1.907 mq

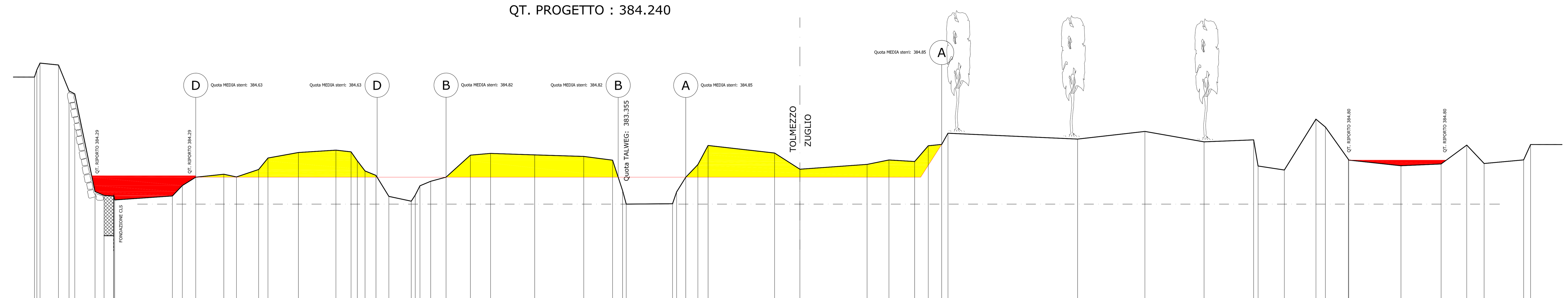

QT.RIF. 380.000

QUOTE TERRENO	387.54 387.78 388.00 387.94 387.08 386.98 383.77 383.64 383.62 383.64 383.49 383.62 383.96 384.24 384.34 384.25 384.49 384.87 385.05 385.13 385.08 384.78 384.45 384.30 383.61 383.45 383.65 383.96 384.11 384.24 384.97 385.02 384.98 384.92 384.80 383.80 383.36 383.37 383.76 384.24 384.65 385.29 385.04 384.50 384.66 384.81 384.76 385.28 385.32 385.69 385.50 385.75 385.41 385.47 384.61 384.48 386.15 385.89 384.83 384.80 384.62 384.68 385.30 384.69 384.81 385.32
DIST.PARZIALI TERRENO	3.03 1.74 0.93 3.33 1.49 1.58 9.49 1.63 2.21 4.62 2.07 3.66 1.53 5.00 6.17 2.48 1.03 1.27 1.80 2.12 3.68 0.65 0.78 1.77 2.53 3.99 3.32 7.26 8.07 4.75 1.64 0.60 7.61 0.67 1.50 1.99 1.68 10.94 4.16 11.05 3.60 4.22 2.24 2.20 1.03 21.31 11.08 9.72 8.15 0.73 4.32 5.19 1.56 3.76 8.58 6.61 4.21 2.86 6.50 1.14
QUOTE PROGETTO	384.24 384.24 384.24 385.32
DIST.PARZIALI PROGETTO	116.40 19.87 3.45